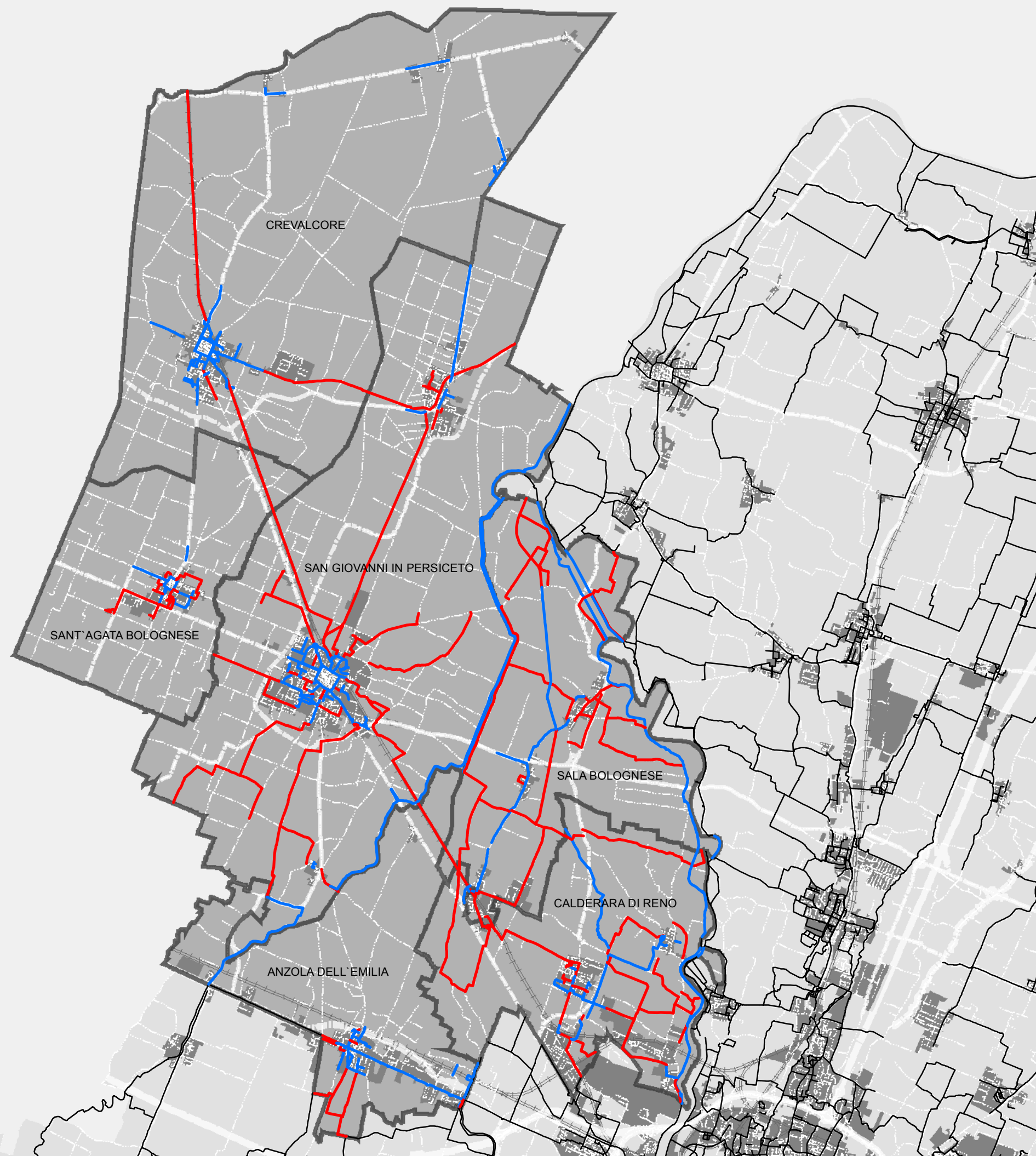


Provincia di Bologna
Servizio Pianificazione della Mobilità e Grandi Infrastrutture

MONITORAGGIO DELLA RETE CICLABILE PROVINCIALE

INQUADRAMENTO RETE ESISTENTE E PIANIFICATA

 UNIONE TERRE D'ACQUA









RETE CICLABILE ESISTENTE:

TERRE D'ACQUA	139.131 m
Anzola dell'Emilia	11.346 m
Calderara di Reno	22.926 m
Crevalcore	18.911 m
Sala Bolognese	35.130 m
San Giovanni in Persiceto	46.239 m
Sant'Agata Bolognese	4.579 m

RETE CICLABILE PIANIFICATA:

TERRE D'ACQUA	168.838 m
Anzola dell'Emilia	8.090 m
Calderara di Reno	35.325 m
Crevalcore	12.452 m
Sala Bolognese	45.616 m
San Giovanni in Persiceto	58.313 m
Sant'Agata Bolognese	9.041 m



- RETE CICLABILE ESISTENTE
- RETE CICLABILE PIANIFICATA
- Rete ciclabile esistente e pianificata esterna all'Associazione
-  Autostrade
-  Strade Statali
-  Strade Provinciali
-  Altra viabilità
-  Direttrici Ferroviarie
-  Confini amministrativi

SCALA 1:115.000